

ANNEX 2: DOCUMENT FOTOGRÀFIC LOT 1

EXP: AG-2025-60

DOCUMENTACIÓ GRÀFICA DEL 01. PUNT D'AIGUA DE LA SENTIU

Finançat per





Fig 1: Dipòsit existent



Fig. 2: Vegetació existent



Fig. 3: Estat actual, Accés al Punt d'aigua



Fig. 4: Mur a protegir

DOCUMENTACIÓ GRÀFICA DEL 02. PUNT D'AIGUA DE CAN ROSSELL




Fig 1: Dipòsit existent




Fig 2: Pou i font existent




Fig 3: Vegetació de les feixes



Fig 4: Arbres costat del camí




Fig 5: Arbres costat del camí, sobre la font



Can Rossell
27.07.2023 12:38

Finançat per

DOCUMENTACIÓ GRÀFICA DEL 03. PUNT D'AIGUA DE LES PLANES



Fig 1: Estat del dipòsit acabat




Fig 2: Estat del dipòsit acabat



Fig 3: Hidrant soterrada



Fig 4: Estat desguàs



Fig 5: Camí d'accés